

INDICACIONES GENERALES

Desde el Viernes de Dolores y hasta el Domingo de Resurrección, durante los horarios de los desfiles procesionales, las líneas afectadas en cada momento serán desviadas por vías alternativas.

Los cortes y desvíos programados son orientativos, pudiendo sufrir modificaciones puntuales, en función de las circunstancias que puedan darse en cada momento. Como norma general, las paradas de cualquier línea, que puedan quedar suprimidas puntualmente con motivo de los cambios de itinerarios que se lleven cabo, se verán sustituidas por las anteriores y posteriores a los tramos de recorridos afectados.

- La parada central de Zafra será referente como punto de destino e inicio del recorrido de las líneas 3, 5, 6, 8 y 12, desde y hacia las barriadas.
- Excepcionalmente, desde el Domingo de Ramos y hasta el Viernes Santo, por las tardes, las líneas 4 y 7, ante la imposibilidad de cruzar la zona centro, tendrán inicio y finalización del recorrido en la rotonda de los Litri, no llegando hasta Zafra.

El carácter dinámico de los desfiles procesionales, simultáneo con la prestación del servicio de autobús, condicionará el tiempo necesario para que los recorridos habituales de las líneas se vayan restableciendo, conforme se habiliten para la circulación general, las vías ocupadas por las distintas Hermandades.

POR ELLO, LA APPEMUSA PUEDE PRESENTAR ALTERACIONES PUNTUALES EN SU INFORMACIÓN DE TIEMPOS DE PASO POR PARADAS, MOTIVADO POR LOS CAMBIOS DE RECORRIDO DE LAS DISTINTAS LÍNEAS.

Más información en la web www.emtusahuelva.es

MIÉRCOLES SANTO**LÍNEA 3:**

Afectación principal: Av. Federico Molina, Alameda Sundheim; Zona centro.

Recorridos alternativos básicos:

Sentido Centro: Desde Av. Federico Molina, por calles Isla Cristina, Mazagón, Roque Barcia hacia Av. Guatemala o Av. del Nuevo Colombino, Vial Ensanche Sur y Av. Italia, retomando recorrido habitual hasta Zafra.

Sentido Periferia: Desde Zafra, por Av. Italia, Alameda Sundheim hacia Av. Guatemala o Miss Withney y Av. N. Colombino retomando recorrido habitual desde Roque Barcia o calle Isla Cristina.

LÍNEA 4:

Afectación principal: Zona centro.

Recorridos alternativos básicos:

Sentido Centro: Hasta rotonda de los Litri (No llega a la parada central de Zafra)

Sentido Periferia: Desde rotonda de los Litri.

LÍNEA 5:

Afectación principal: Alameda Sundheim y Av. Federico Molina.

Recorridos alternativos básicos:

Sentido Periferia: Desde Zafra, por Av. Italia, Alameda Sundheim hacia Av. Guatemala o Miss Withney y Av. N. Colombino retomando recorrido habitual desde Roque Barcia o calle Isla Cristina.

LÍNEA 6:

Afectación principal: Av. Federico Molina y Alameda Sundheim.

Recorridos alternativos básicos:

Sentido Centro: Desde Av. Andalucía por Av. Palomeque, Galaroza, Jabugo, Av. Nuevo Colombino hacia Vial Ensanche Sur y Av. Italia hasta Zafra.

Sentido Periferia: Desde Zafra, por Av. Italia, Alameda Sundheim hacia Av. Guatemala o Miss Withney y Av. N. Colombino retomando recorrido habitual.

LÍNEA 7:

Afectación principal: Zona centro.

Recorridos alternativos básicos:

Sentido Centro: Hasta rotonda de los Litri (No llega a la parada central de Zafra)

Sentido Periferia: Desde rotonda de los Litri.

LÍNEA 8:

Afectación principal: Av. Federico Molina, Alameda Sundheim y Av. Cristóbal Colón.

Recorridos alternativos básicos:

Sentido Centro: Desde Av. Federico Molina, por calles Isla Cristina, Mazagón, Roque Barcia hacia Av. Guatemala o Av. del Nuevo Colombino, Vial Ensanche Sur y Av. Italia, retomando recorrido habitual hasta Zafra.

Sentido Periferia: Desde Av. Alemania por Avda. Costa de la Luz a Paseo Marítimo retomando recorrido habitual.

LÍNEA 12:

Afectación principal: Av. Pío XII, Av. Federico Molina y Alameda Sundheim; Zona centro.

Recorridos alternativos básicos:





Sentido Centro: Desde Av. Palomeque, Galaroza, Jabugo, Av. Nuevo Colombino hacia Av. Guatemala o Vial Ensanche Sur y Av. Italia, retomando recorrido habitual hasta Zafra.

Sentido Periferia: Desde Zafra, por Av. Alemania, Plaza de la Merced y Cabezo de la Joya o por Av. Italia, Alameda Sundheim hacia Av. Guatemala o Miss Withney y Av. N. Colombino retomando recorrido habitual desde Galaroza.

- Recorrido alternativo dirección Centro:
- Recorrido alternativo dirección Periferia:
- Paradas afectadas puntualmente: ⊗
- Paradas próximas: ☀





Línea 3



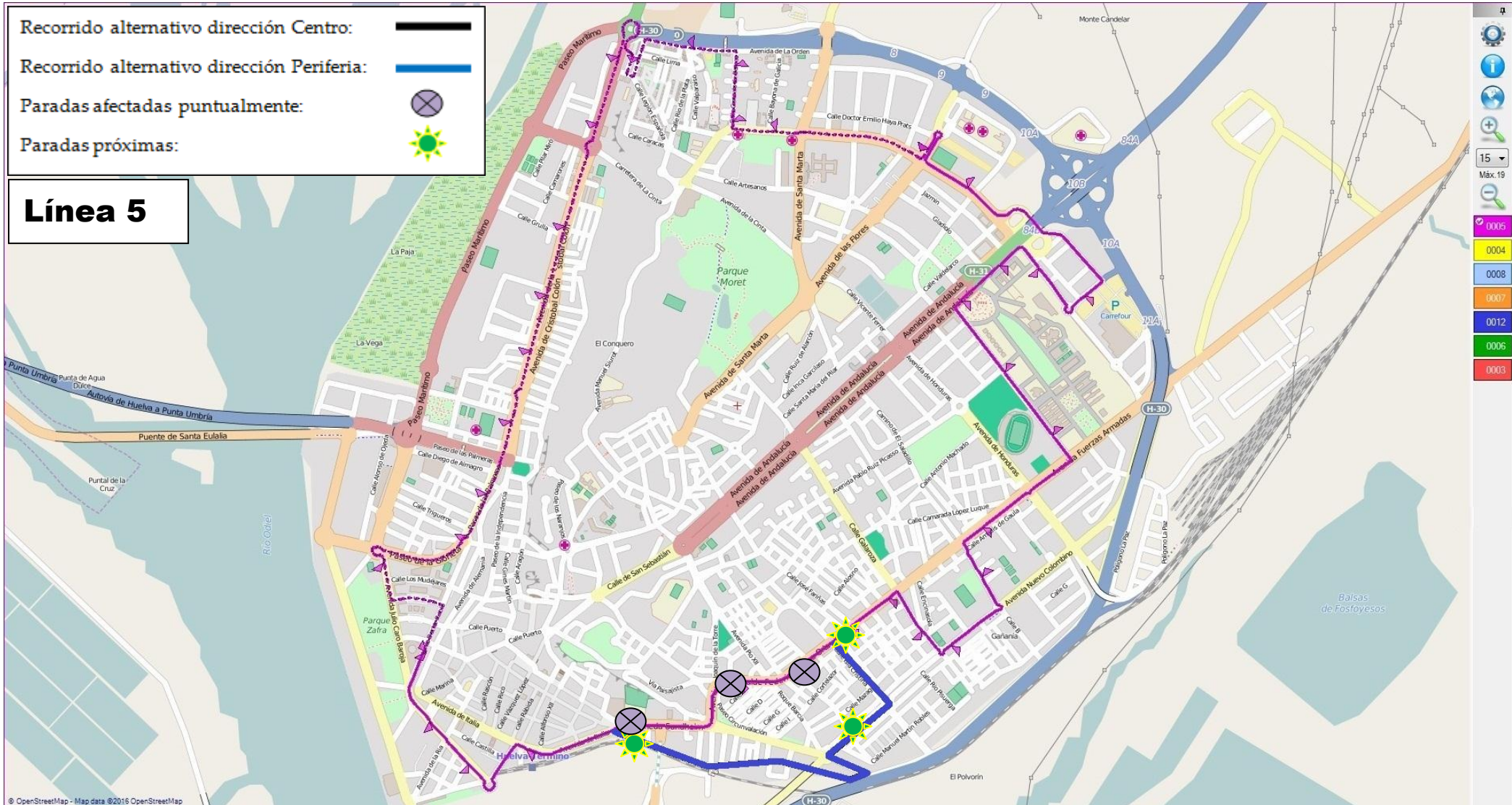
- Recorrido alternativo dirección Centro: 
- Recorrido alternativo dirección Periferia: 
- Paradas afectadas puntualmente: 
- Paradas próximas: 





Línea 4



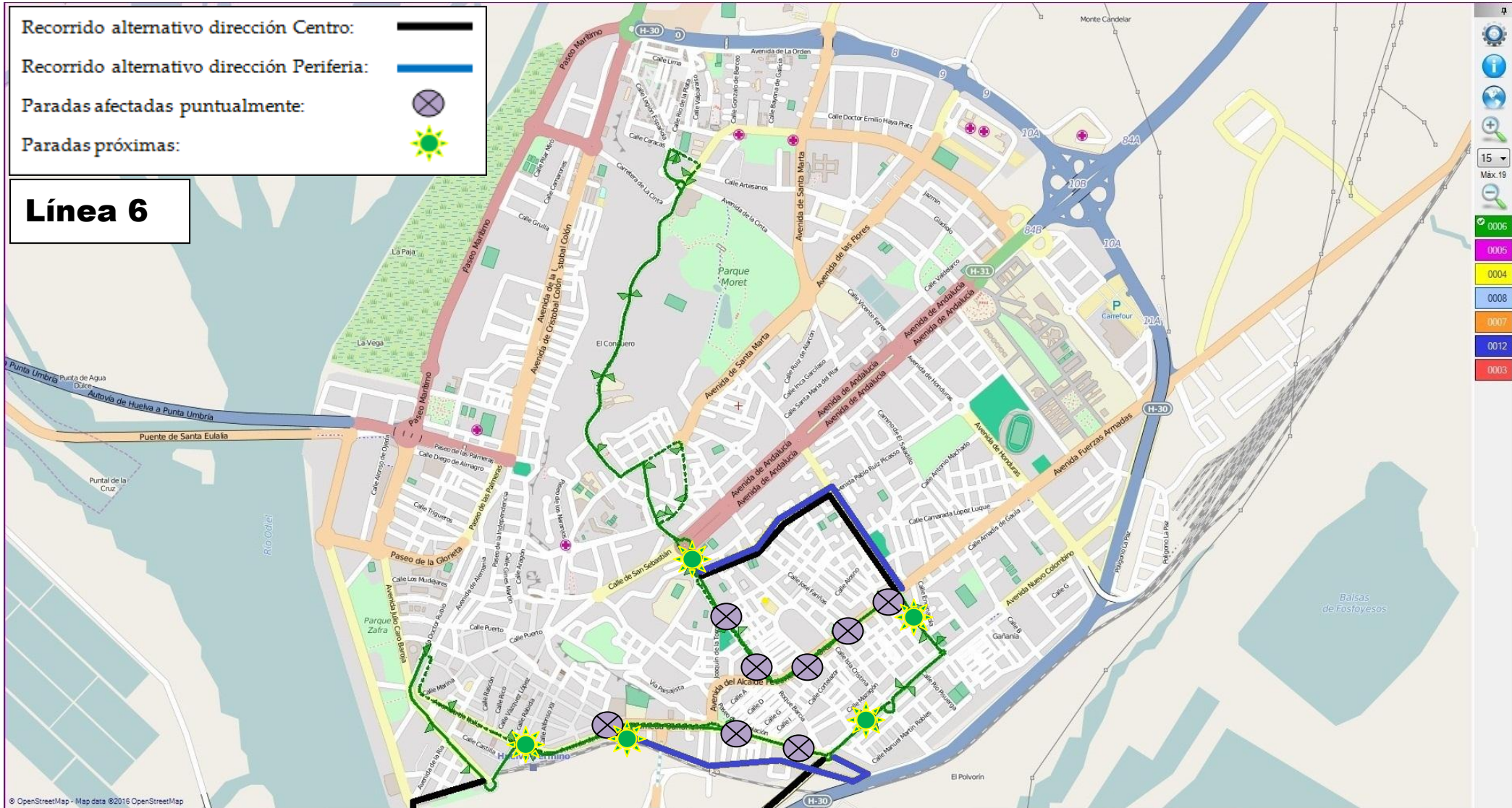
- Recorrido alternativo dirección Centro: 
- Recorrido alternativo dirección Periferia: 
- Paradas afectadas puntualmente: 
- Paradas próximas: 





Línea 5



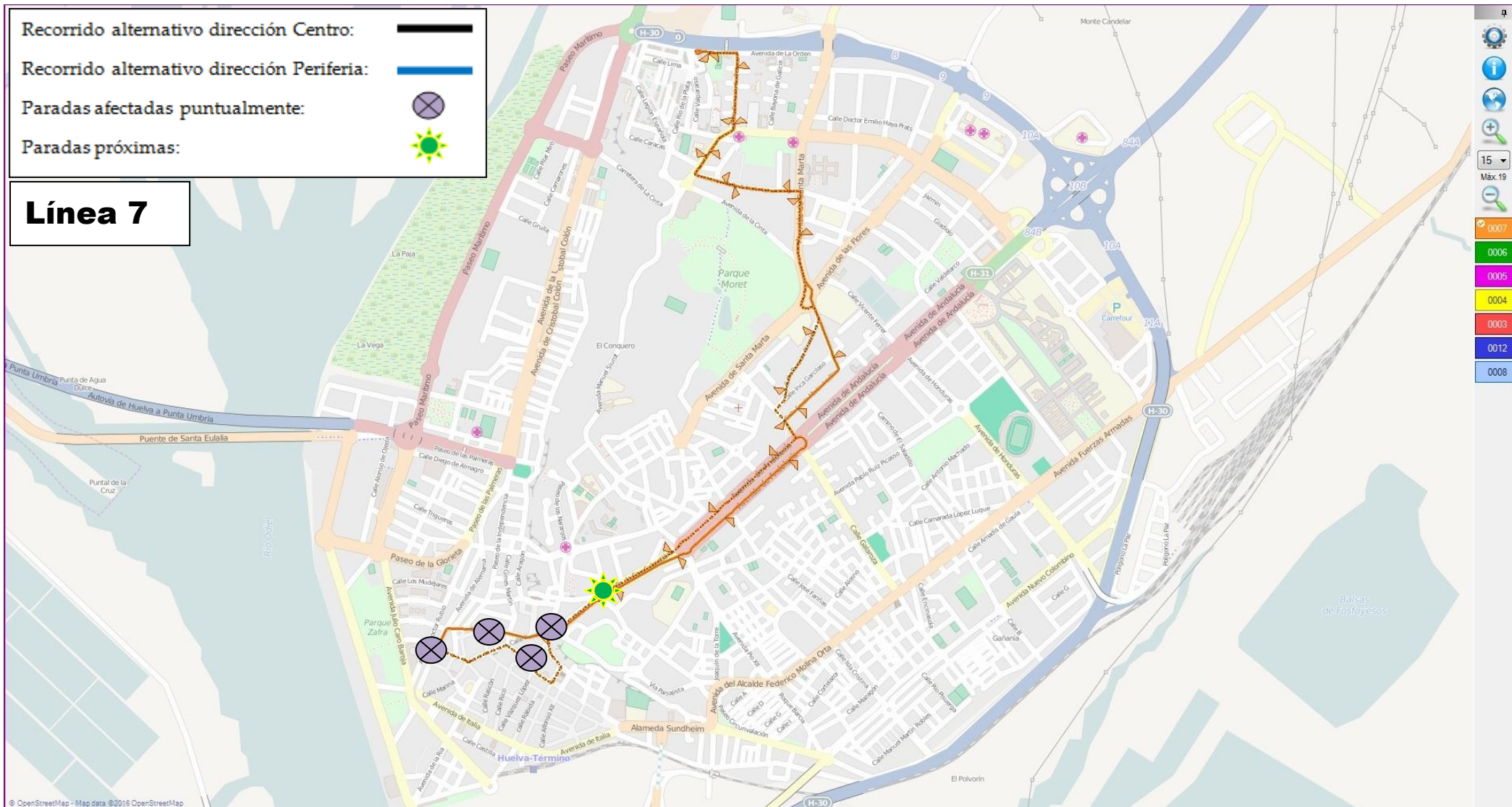
- Recorrido alternativo dirección Centro: 
- Recorrido alternativo dirección Periferia: 
- Paradas afectadas puntualmente: 
- Paradas próximas: 

Línea 6



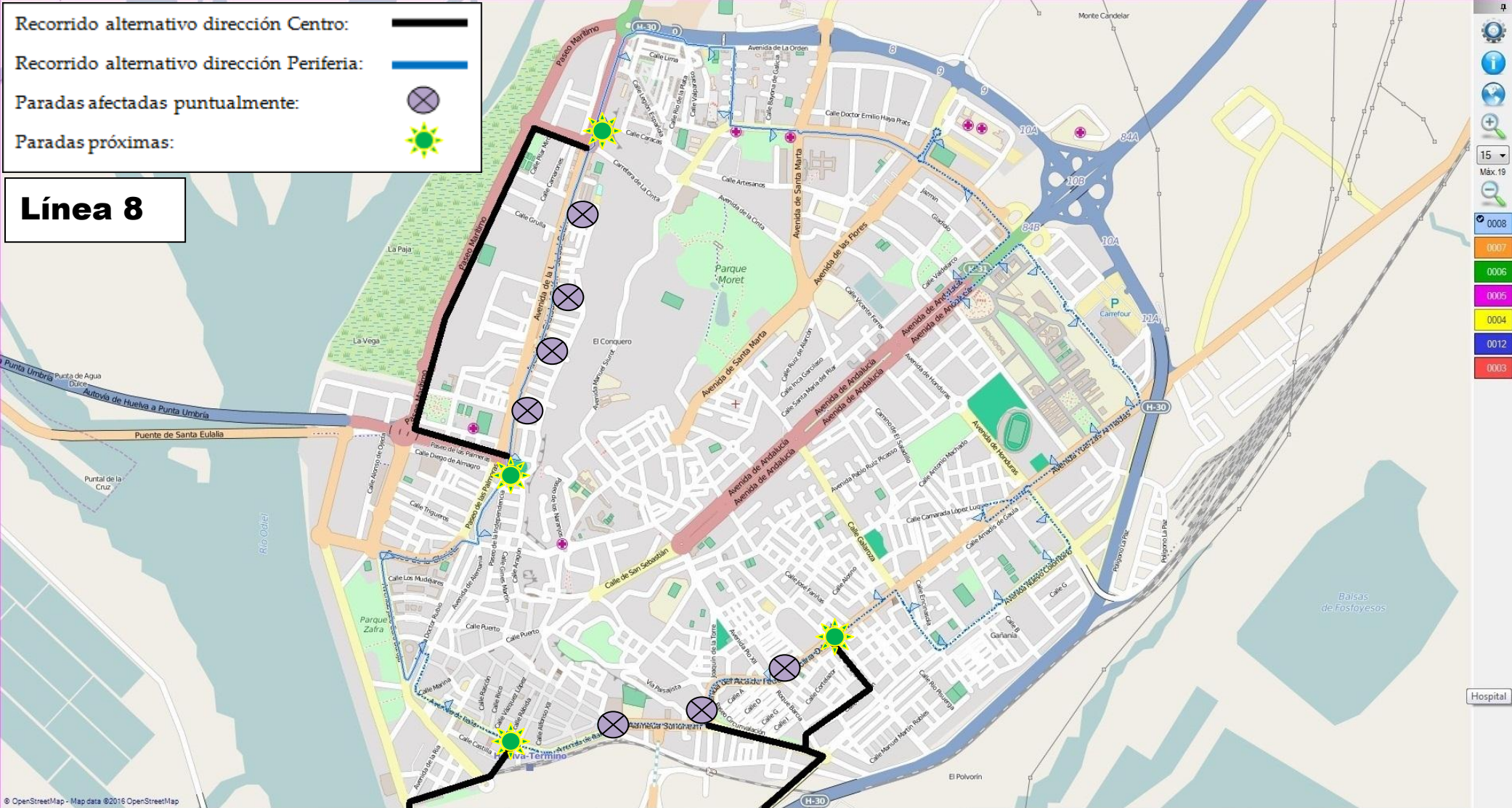
- Recorrido alternativo dirección Centro: 
- Recorrido alternativo dirección Periferia: 
- Paradas afectadas puntualmente: 
- Paradas próximas: 

Línea 7



- Recorrido alternativo dirección Centro:
- Recorrido alternativo dirección Periferia:
- Paradas afectadas puntualmente:
- Paradas próximas:

Línea 8



Map navigation and legend controls:

- Zoom in (+)
- Zoom out (-)
- Map scale: 15 (Máx. 19)
- Color-coded legend for other lines: 0008 (blue), 0007 (orange), 0006 (green), 0005 (purple), 0004 (yellow), 0012 (dark blue), 0003 (red)
- Hospital icon

- Recorrido alternativo dirección Centro:
- Recorrido alternativo dirección Periferia:
- Paradas afectadas puntualmente:
- Paradas próximas:

Línea 12



Map navigation controls including zoom in (+), zoom out (-), and a scale bar showing 15 units with a maximum of 19. A legend for other bus lines is provided:

- 0012
- 0008
- 0007
- 0006
- 0005
- 0004
- 0003

Higueral