

Desde el Viernes de Dolores y hasta el Domingo de Resurrección, durante los horarios de los desfiles procesionales, las líneas afectadas en cada momento serán desviadas por vías alternativas.

Los cortes y desvíos programados son orientativos, pudiendo sufrir modificaciones puntuales, en función de las circunstancias que puedan darse en cada momento. Como norma general, las paradas de cualquier línea, que puedan quedar suprimidas puntualmente con motivo de los cambios de itinerarios que se lleven cabo, se verán sustituidas por las anteriores y posteriores a los tramos de recorridos afectados.

- Desde el Domingo de Ramos al Viernes Santo, por las tardes, la parada central de Zafra será referente como punto de destino e inicio del recorrido de las líneas 1, 2, 5, 6 y 8, desde y hacia las barriadas.
- No obstante, excepcionalmente, también por las tardes, las líneas 3, 4 y 7, ante la imposibilidad de cruzar la zona centro, tendrán inicio y finalización del recorrido en la rotonda Dinastía los Litri (Calle San Sebastián).

El carácter dinámico de los desfiles procesionales, simultáneo con la prestación del servicio de autobús, condicionará el tiempo necesario para que los recorridos habituales de las líneas se vayan restableciendo, conforme se habiliten para la circulación general, las vías ocupadas por las distintas Hermandades.

**POR ELLO, LA APPEMTUSA PRESENTARÁ ALTERACIONES PUNTUALES EN SU INFORMACIÓN DE TIEMPOS DE PASO POR PARADAS, MOTIVADO POR LOS CAMBIOS DE RECORRIDO DE LAS DISTINTAS LÍNEAS.**

Más información en la web [www.emtusahuelva.es](http://www.emtusahuelva.es)

JUEVES SANTOLÍNEA 1:

Afectación principal: -----

LÍNEA 2:

Afectación principal: -----

LÍNEA 3:

Afectación principal: Zona centro.

**Recorridos alternativos básicos:**

Sentido Centro: Hasta zona calle Jabugo y a rotonda de los Litri (No llega a la parada central de Zafra)

Sentido Periferia: Desde rotonda de los Litri, Av. Manuel Siurot hacia zona Orden.

LÍNEA 4:

Afectación principal: Zona centro.

**Recorridos alternativos básicos:**

Sentido Centro: Hasta rotonda de los Litri (No llega a la parada central de Zafra)

Sentido Periferia: Desde rotonda de los Litri, por Av. Palomeque, Galaroza y Jabugo.

LÍNEA 5:

Afectación principal: Zona centro.

**Recorridos alternativos básicos:**

Sentido Periferia: Desde Zafra a incorporarse a zona de Huerto Paco.

LÍNEA 6:

Afectación principal: Zona Centro.

**Recorridos alternativos básicos:**

Sentido Centro: Hasta glorieta de Bomberos y hacia Zafra.

LÍNEA 7:

Afectación principal: Alameda Sundheim; Zona centro.

**Recorridos alternativos básicos:**

Sentido Centro: Hasta rotonda de los Litri (No llega a la parada central de Zafra)

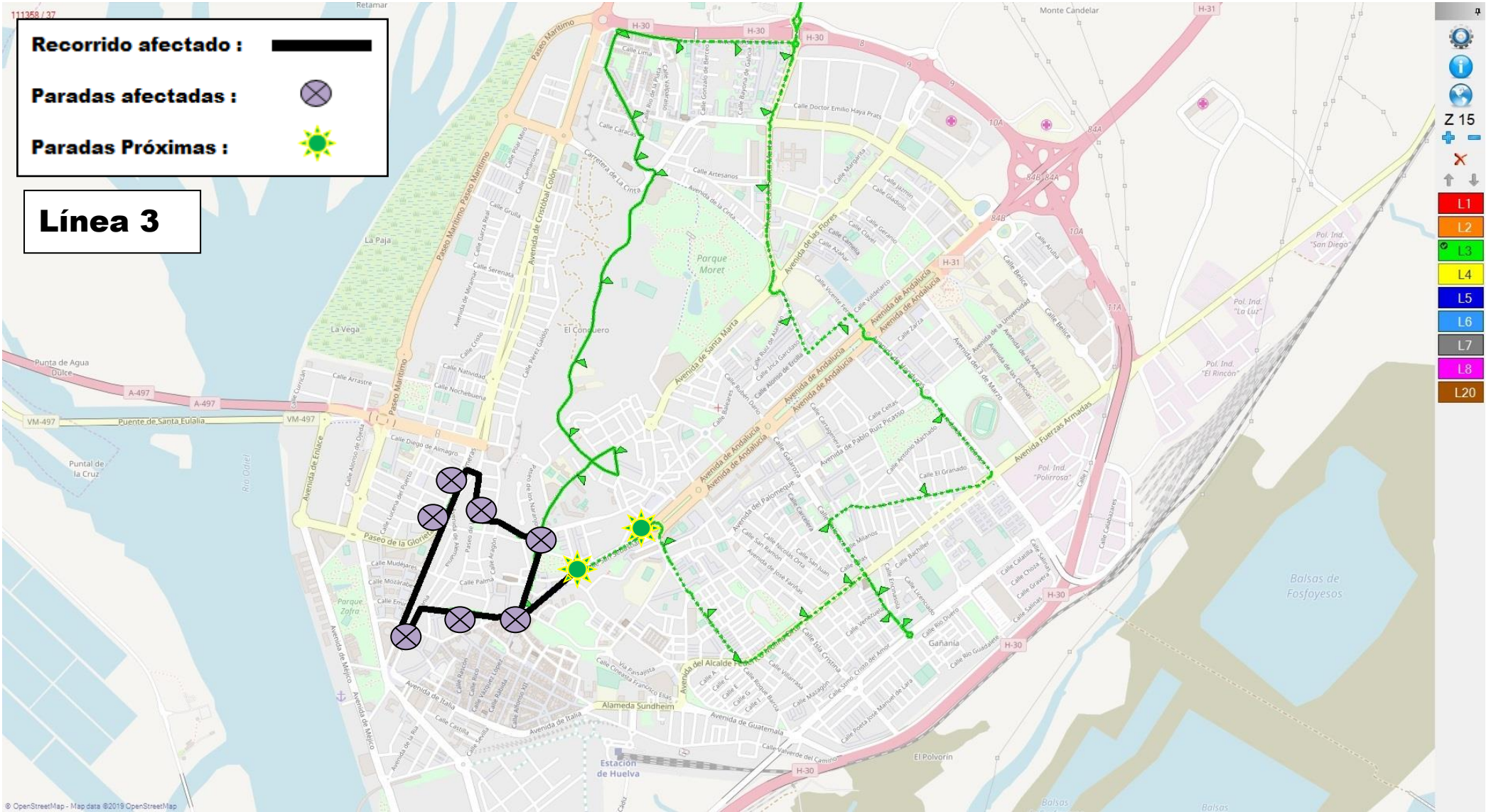
Sentido Periferia: Desde rotonda de los Litri.

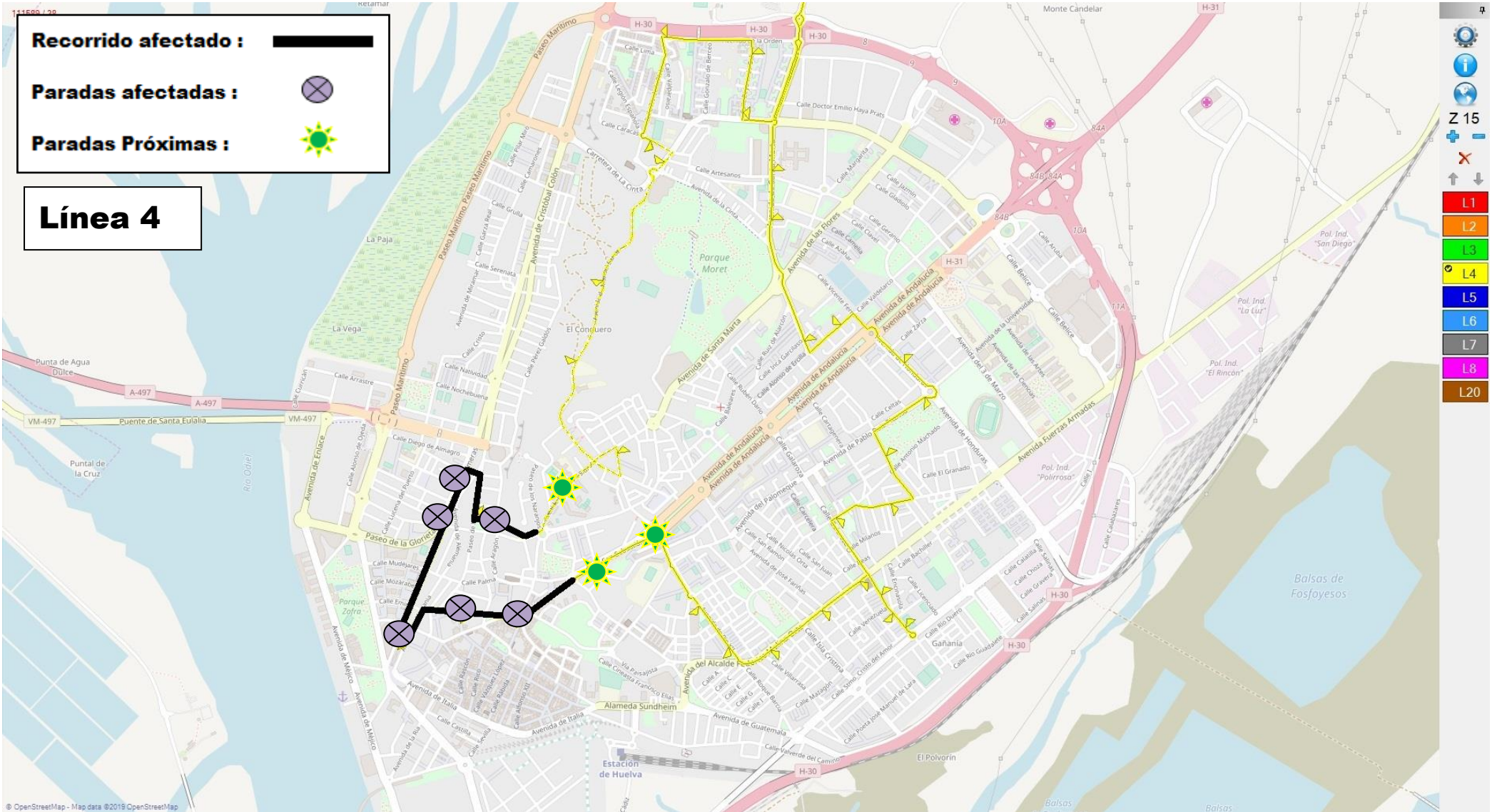
LÍNEA 8:

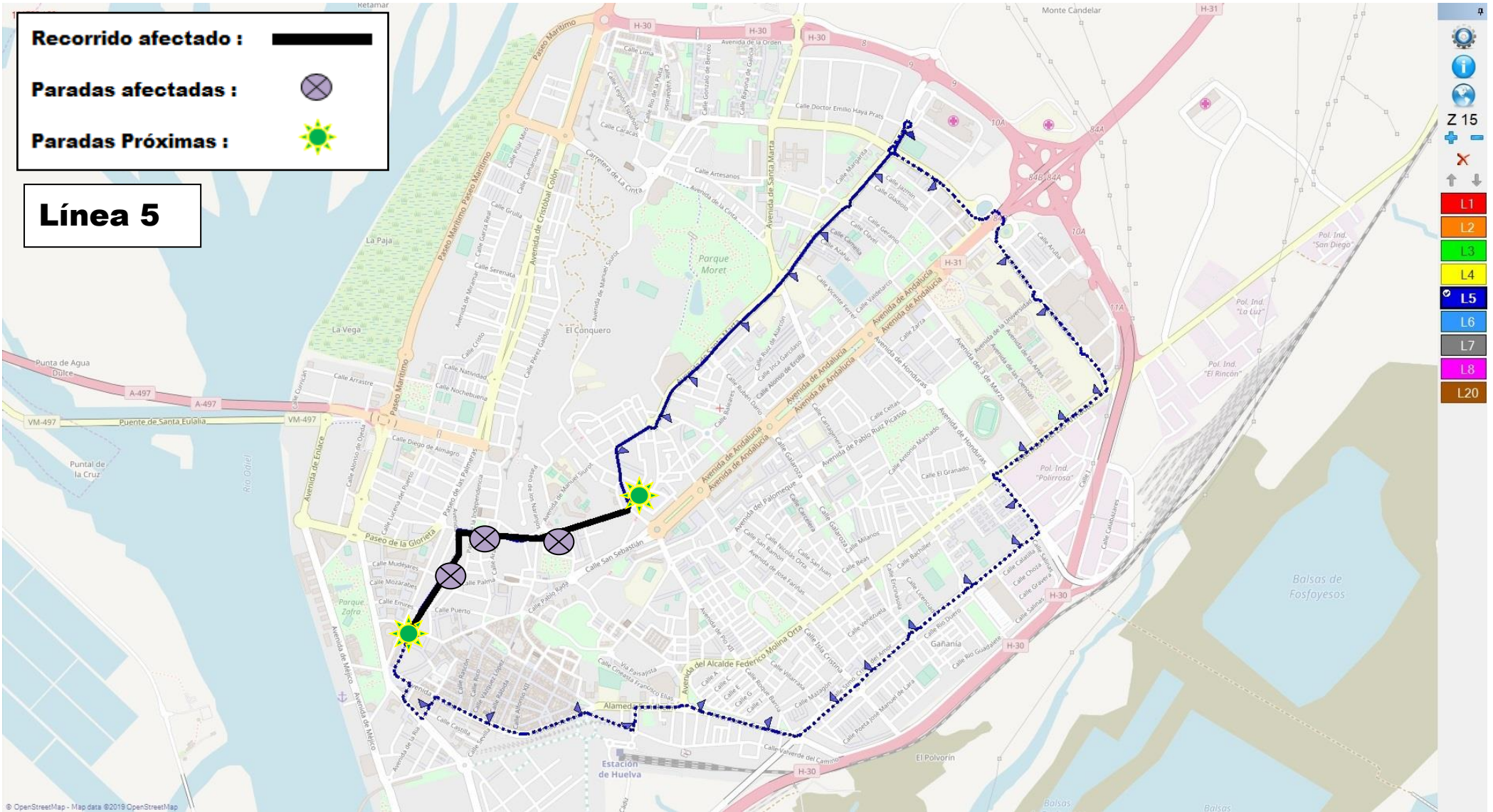
Afectación principal: Zona centro.

**Recorridos alternativos básicos:**

Sentido Periferia: Desde Zafra, por Av. Italia, Alameda Sundheim hacia Federico Mayo retomando recorrido habitual.







**Recorrido afectado :**

**Paradas afectadas :**

**Paradas Próximas :**

## Línea 6

